
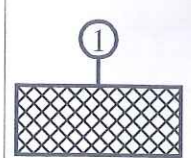
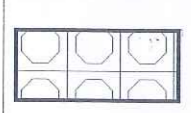









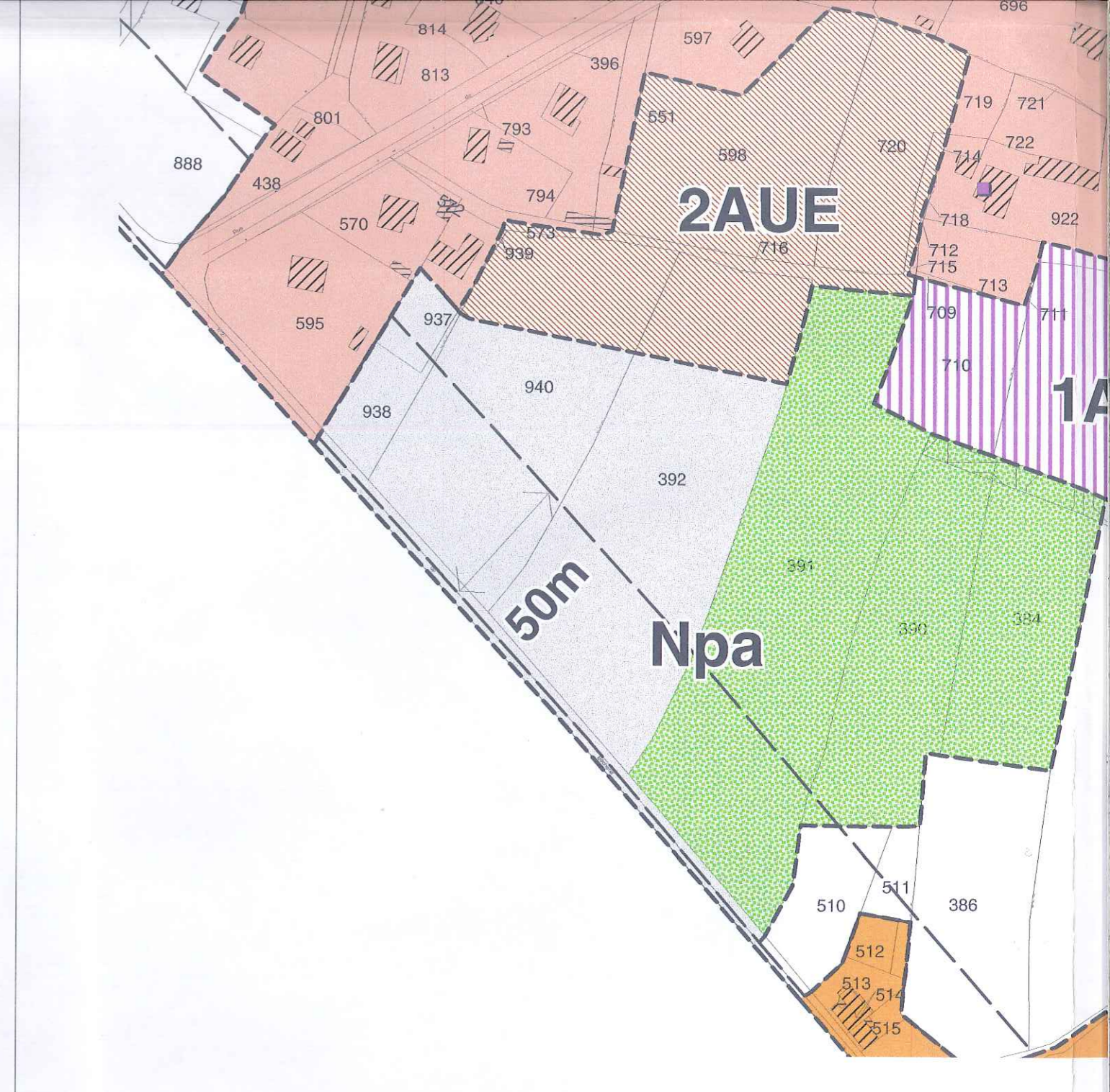


-  Limite de zones
-  Emplacement réservé (ER) et numéro d'opération
-  Espace Boisé Classé (EBC)
-  Haies, arbres remarquables protégés au titre de l'article L.123.1.7ème alinéa du code de l'urbanisme
- 
-  Retraits (D 80) de 25 m en application du règlement de la voirie départementale
-  Retraits (D 27) de 50 m en application du règlement de la voirie départementale (habitations) - 25 m pour les autres usages
-  Périmètre de protection de 100m autour de la station d'épuration
-  Sites archéologiques

-  Autres bois (à titre informatif)
-  Zones humides inventoriées
-  Réseau hydrographique

■ Eléments de patrimoine soumis au permis de démolir en application de l'article L.123.1.7ème alinéa du Code de l'Urbanisme

Sur l'ensemble du territoire, les clôtures sont soumises à autorisation préalable



Numéro
1
2
4
5
3
3